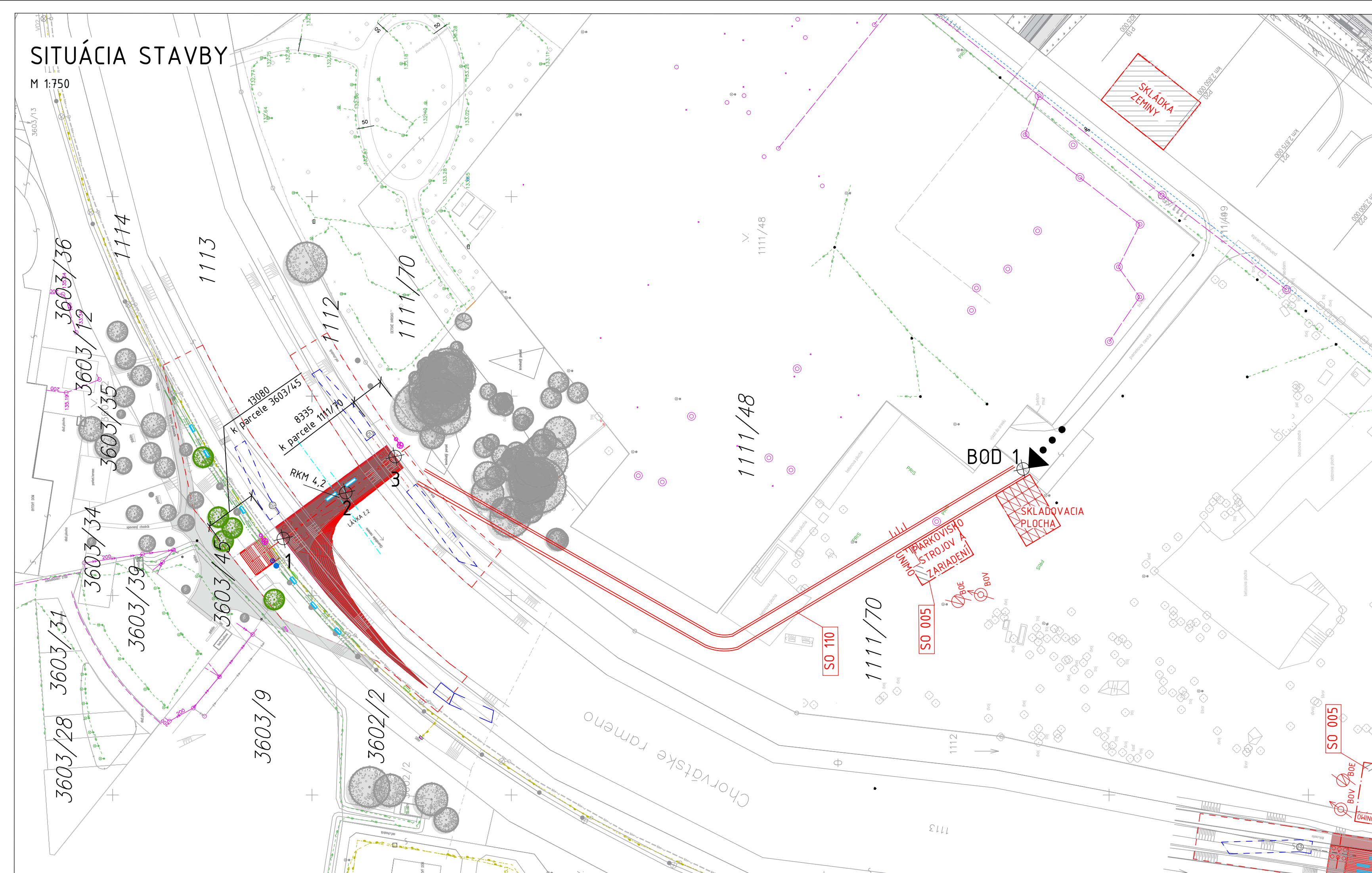


SITUÁCIA STAVBY

M 1:750



SÚRADNICE VYTYČOVANÝCH BODOV

BOD	X (m)	Y (m)	Z (m)
1	1283192,781	573885,723	133,710
2	1283208,467	573874,237	133,589
3	1283220,843	573865,175	133,467

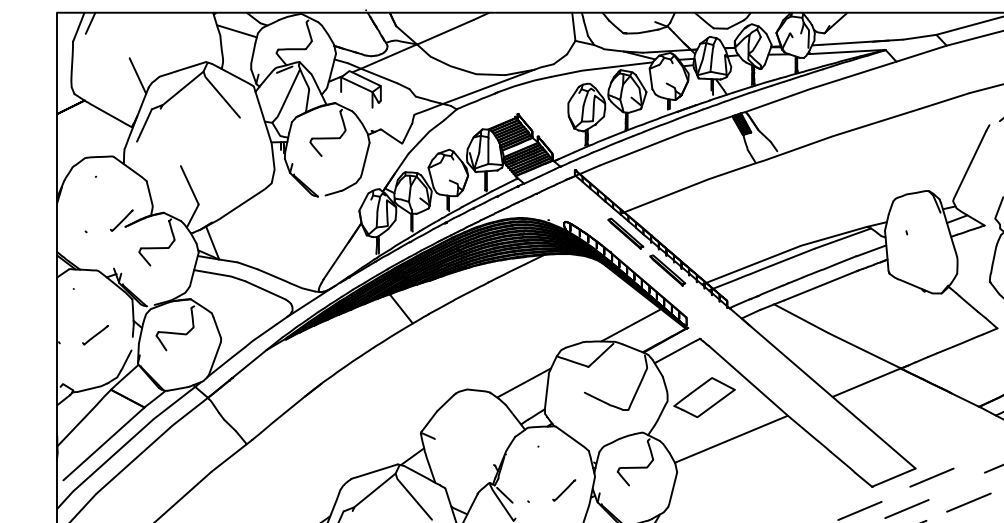
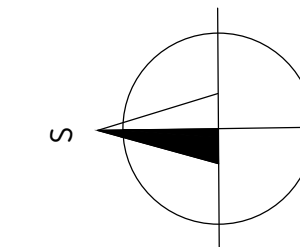
SÚRADNICA "Z" REPREZENTUJE KÓTU VOZOVKY LÁVKY

BOD NAPOJENIA DOČASNEJ KOMUNIKÁCIE

NÁZOV	X (m)	Y (m)
BOD 1	1283378,40	573868,27

LEGENDA

- NAVRHOVANÉ KONŠTRUKCIE
- ÚZEMIE RIEŠENÉ SOHO a.s.
- DOTKNUTÉ ÚZEMIE
- NEURČENÝ VODOVOD, PRÍPOJKA PITNEJ VODY
- DAŽĎOVÁ KANALIZÁCIA
- NEURČENÉ TELEKOMUNIKAČNÉ VEDENIE
- PODZEMNÉ VEDENIE NN
- PODZEMNÉ VEDENIE VVN 110 kV
- ELEKTROKÁBLE VEREJ. OSVETLENIA, VO VÝSTAVBE
- TELEVÍZNY KÁBEL, OPTO VEDENIE
- OCHRANNÉ PÁSMO PODZEMNÉ VEDENIE VVN 110 kV, 1m
- NAVRHOVANÉ STROMY
- EXISTUJÚCE STROMY
- ZARIADENIE STAVENISKA
- UNIMO ZÁZEMIE STAVENISKA
- CESTNÝ PANEL (3x2m)
- VSTUP NA STAVENISKO



Súradnicový systém: S-JTSK	Výškový systém: B.p.v
Stavebník Hlavné mesto Slovenskej republiky Bratislava, IČO: 00603481	Generálny projektant PEER COLLECTIVE + AXI Masarykova 32, 602 00 Brno
V zastúpení METRO Bratislava a.s. Primaciálne námestie 1, 811 01 Bratislava	Hlavný architekt Ing. arch. Daniel Sruhařík Ing. arch. Luděk Šimoník
Číslo stavby	Číslo zákazky
MAGTS2200076/2022	087
	Archívne číslo
	087

<h3>LÁVKY CEZ CHORVÁTSKE RAMENO V PETRŽALKE</h3> <h4>LÁVKA Č. 2</h4>				<p>D-Phase a.s. Mlynské nivy 49, 821 09 Bratislava IČO: 54 148 855</p>
Miesto stavby Bratislava	Kraj Bratislavský	Okres Bratislava V	Katastrálne územie Petržalka	
Hlavný inžinier projektu Ing. Ján Laco, PhD. CEng MICE	Zodpovedný projektant PS/SO Ing. Ján Laco, PhD. CEng MICE	Navrhov. vypracoval Ing. Michal Šesták	Kontroloval Ing. Štefan Szócs	
Počet listov 4x44	Mierka 1:750	Stupeň PD DÚR	Dátum 1/2023	
Objekt/súbor			Číslo zákazky DP202104	
			Arch. číslo -	
			Časť dokumentácie D	
Názov prílohy SITUÁCIA STAVBY			Číslo prílohy -	